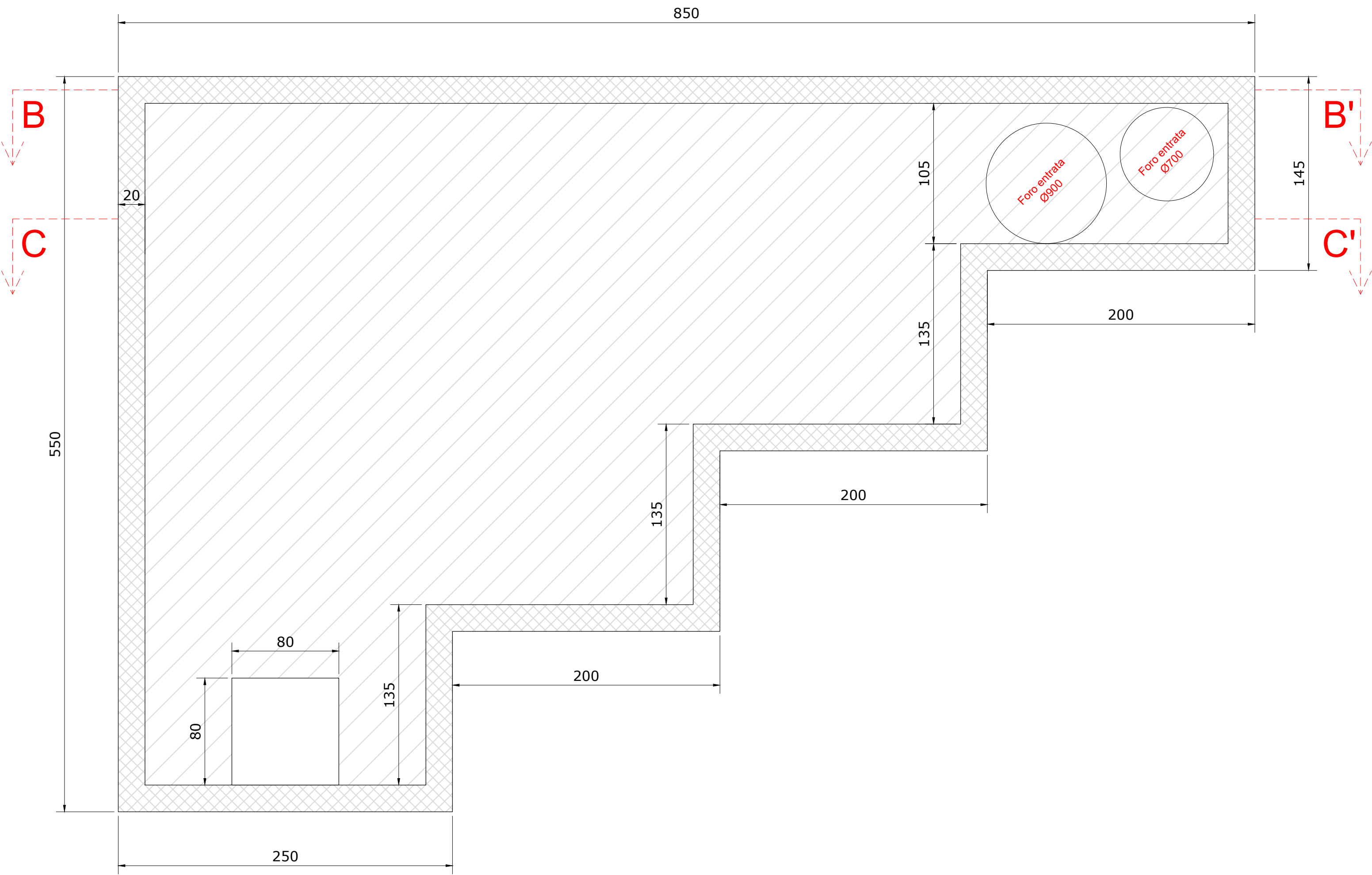
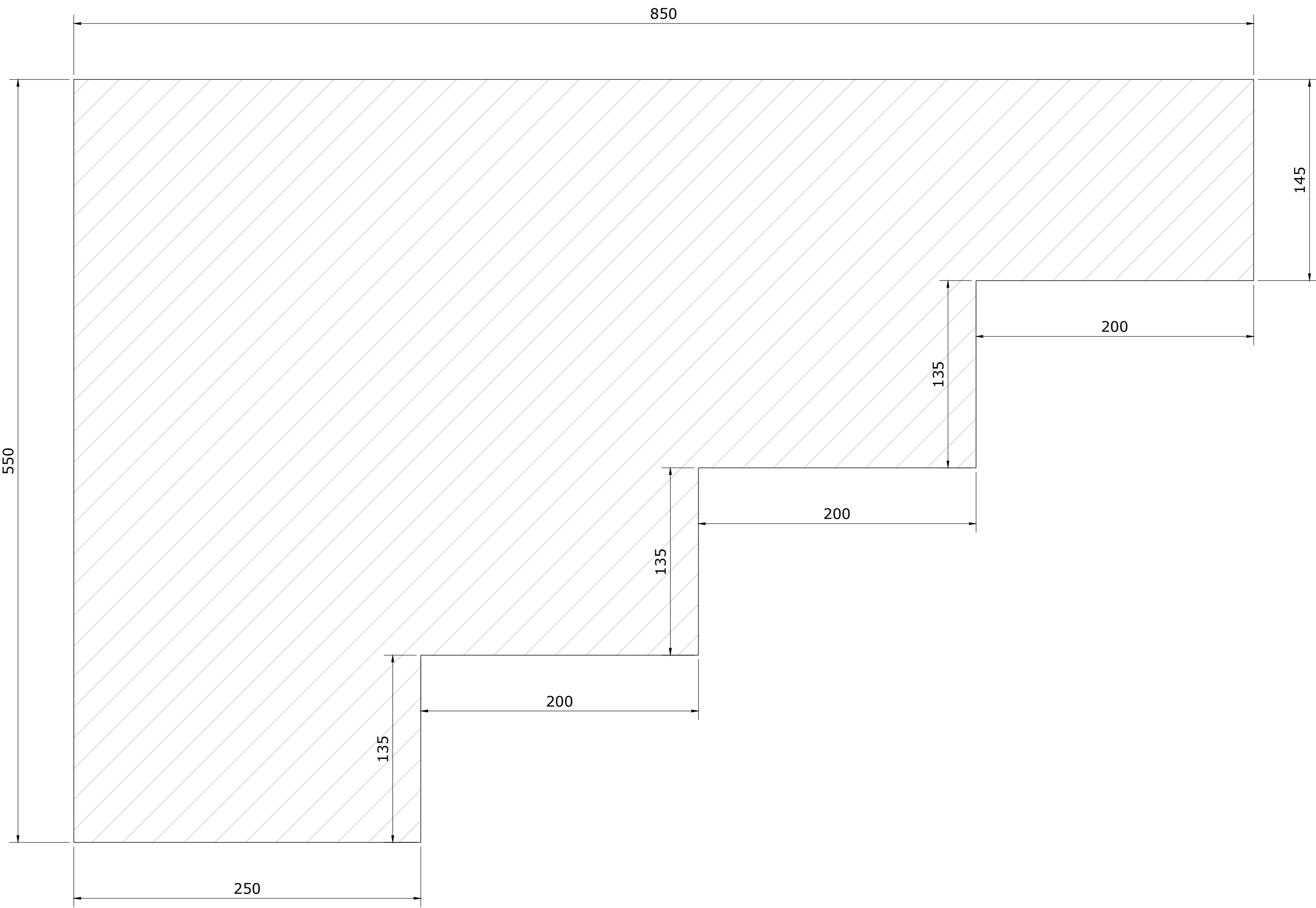


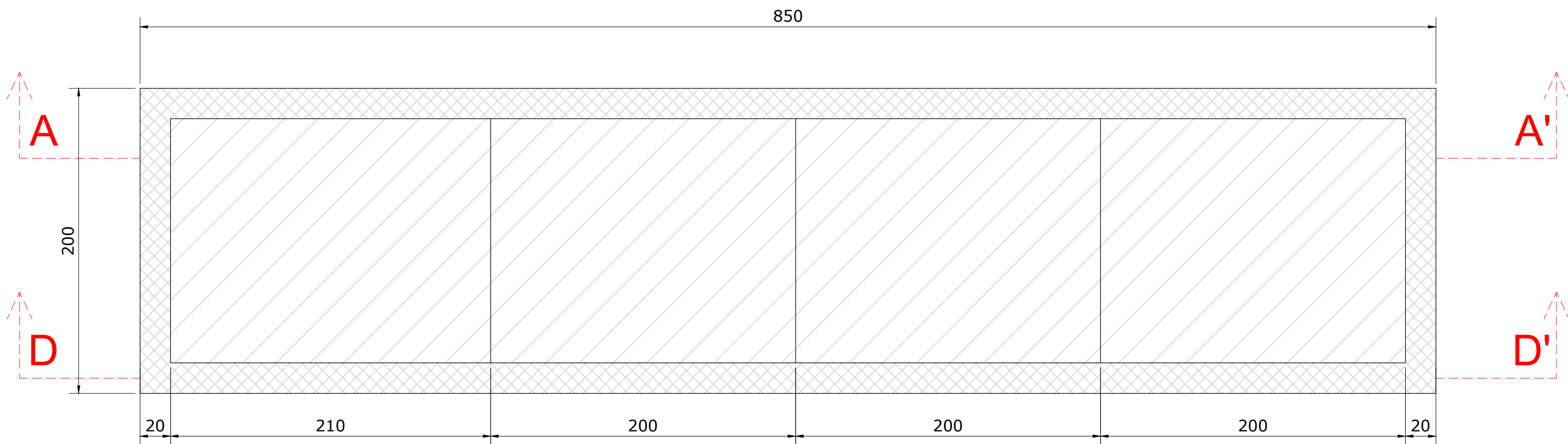
Sezione AA' - Vista Frontale



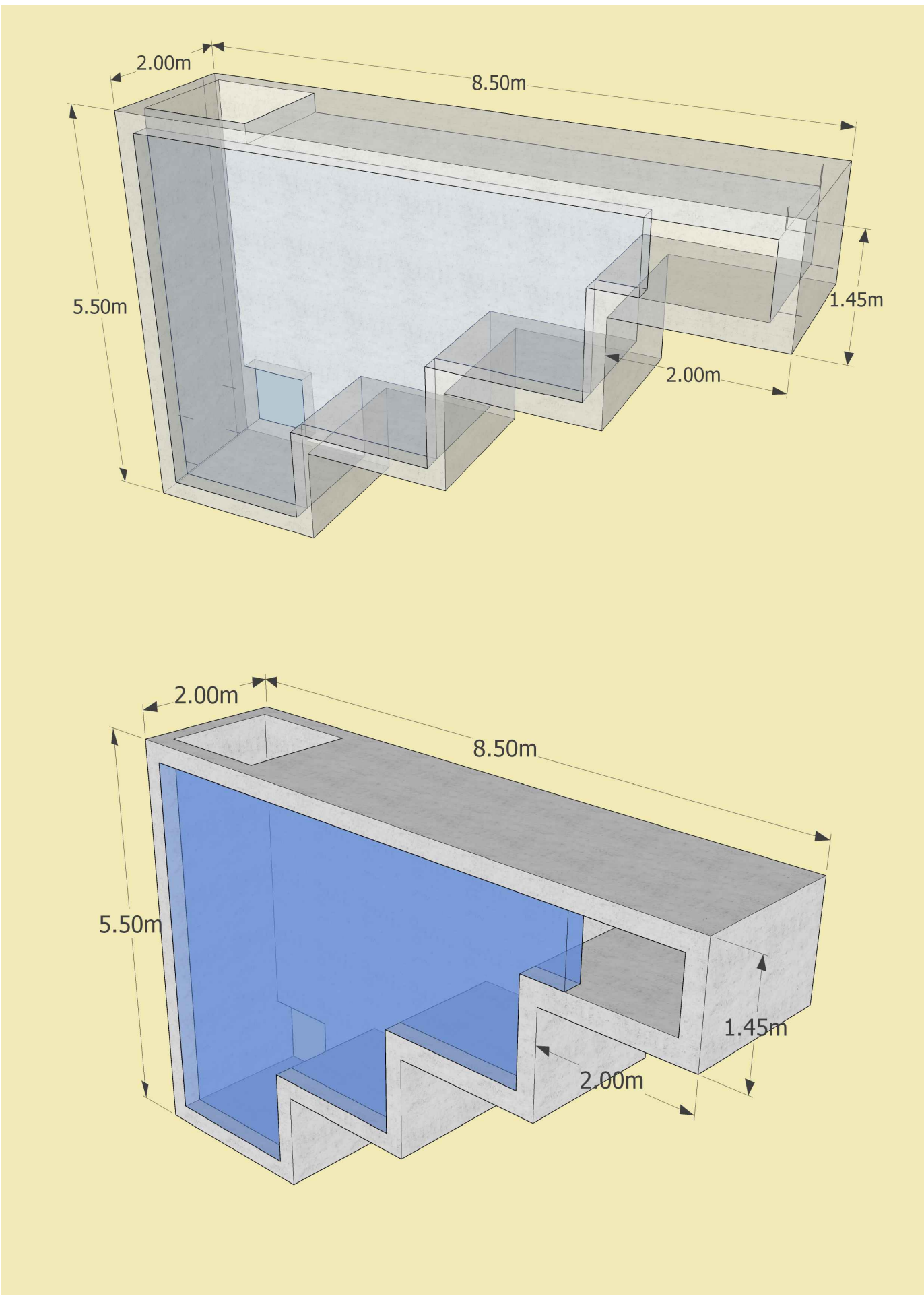
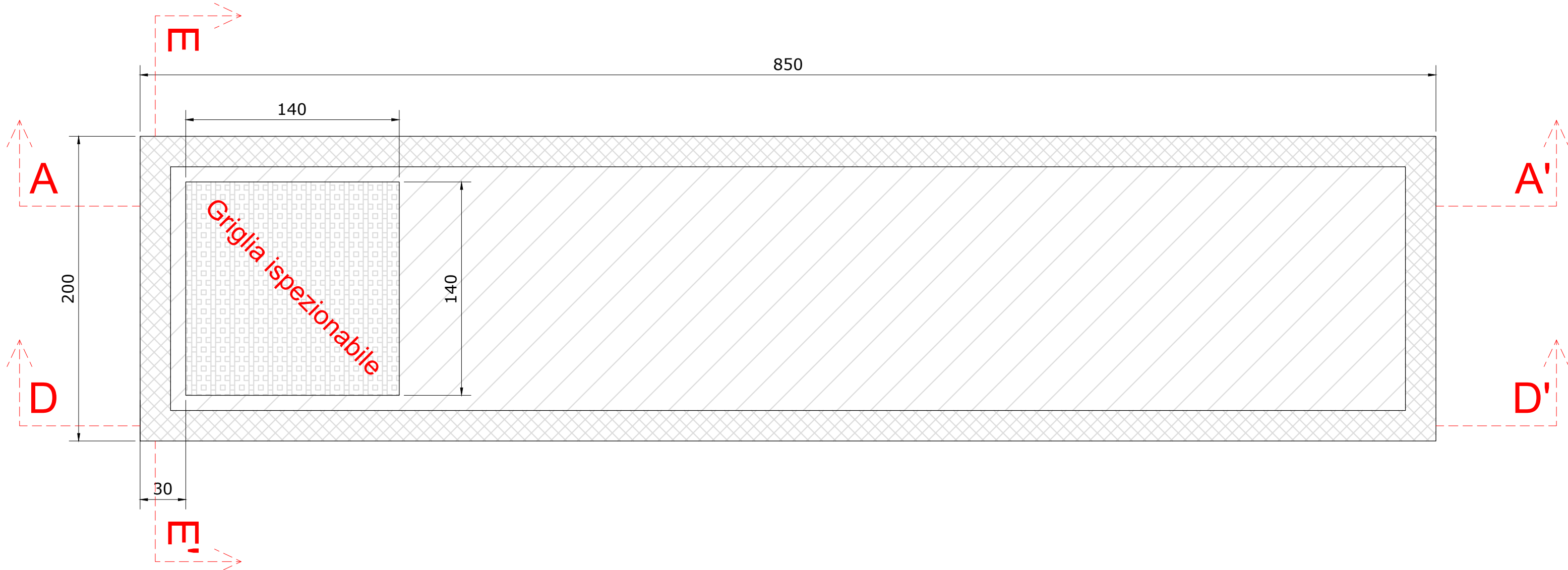
Sezione DD' - Vista frontale



Sezione BB'



Sezione BB'



REGIONE:	REGIONE PIEMONTE	COMUNE:	CASSANO SPINOLA	PROVINCIA:	PROVINCIA DI ALESSANDRIA
----------	---------------------	---------	-----------------	------------	-----------------------------

PROGETTO:
**Interventi di riassetto idraulico ed idrogeologico dell'asta
del Rio Garigliano che interessa l'abitato - Lotto 1**
CUP:E24H20000640001



Coordinate: Latitudine 44.764304 - Longitudine 08.864990

PROGETTO DEFINITIVO-ESECUTIVO
ai sensi del D.Lgs 50/2016 e s.m.i.

ALLEGATO N°	4.7	DATA: Ottobre 2021
	PLANIMETRIA E SEZIONI POZZETTO DI SALTO	PROTOCOLLO: 042-2021
		SCALA: 1:25

PROGETTISTI: Ing. Giorgio Sciolto Ing. Roberto Sperandio Geom. Valter Carriglia	TIMBRI E FIRME:
--	-----------------

REV.:	REDATTO:	VALIDATO:	VERIFICATO:	RESPONSABILE PROCEDIMENTO:
1	Giorgio Sciolto	Roberto Sperandio	Valter Carriglia	Marcello Bocca

STUDIO ASSOCIATO INGEOPROJECT Ing. Giorgio Sciolto - Ing. Roberto Sperandio Corso Matteotti, 12 10121 Torino Tel +39 0115 113490 mail: info@ingeo-project.it	STUDIO TECNICO Geom. Valter Carriglia Via Prato, 4 15060 Cantalupo Ligure AL Tel +39 0143 90958 mail: info@carrigliastudio.it
---	--